

Spiel- und Bolzplatz

857
8

858
Sportplatz
Fußball

Bebauungsplan Nr. L 10
"Sportplatz"

Rebhuhnweg

859
92

859
87

859
76

859
89

Bebauungsplan Nr. L 16
"Zwölferweg"

Fuchsweg

6

4

2

Dachsweg

6

2

Hasenweg

859
95

Bebauungsplan Nr. L 16
1. Änderung
"Zwölferweg"

Bebauungsplan Nr. L 9
"Südlich des Sportplatzes"

ZEICHENERKLÄRUNG

A) FESTSETZUNGEN




Grenze des räumlichen Geltungsbereiches
der 5. Änderung des Bebauungsplanes



Verkehrsflächen besonderer Zweckbestimmung:
Geh- und Radweg



Straßenbegrenzungslinie
auch gegenüber Verkehrsflächen besonderer Zweckbestimmung



öffentliche Grünfläche



Bäume zu pflanzen



Sträucher zu pflanzen



Maßzahl

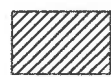
B) HINWEISE UND NACHRICHTLICHE ÜBERNAHMEN



bestehende Grundstücksgrenzen

149/1

Flurnummern



bestehende Hauptgebäude



bestehende Nebengebäude



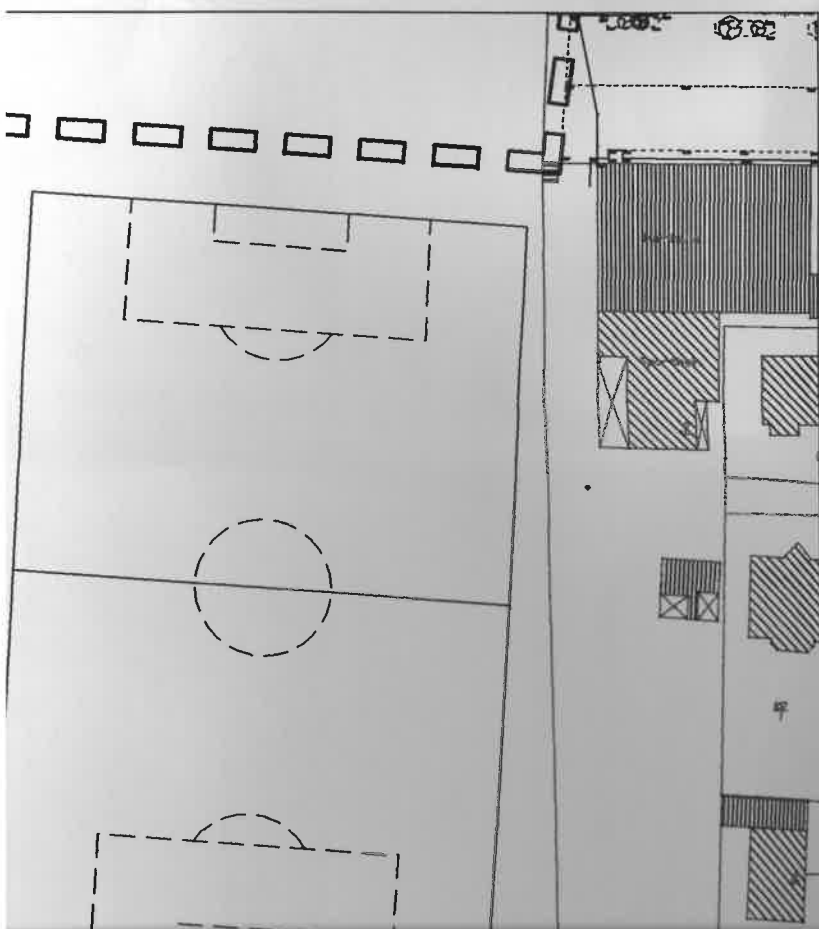
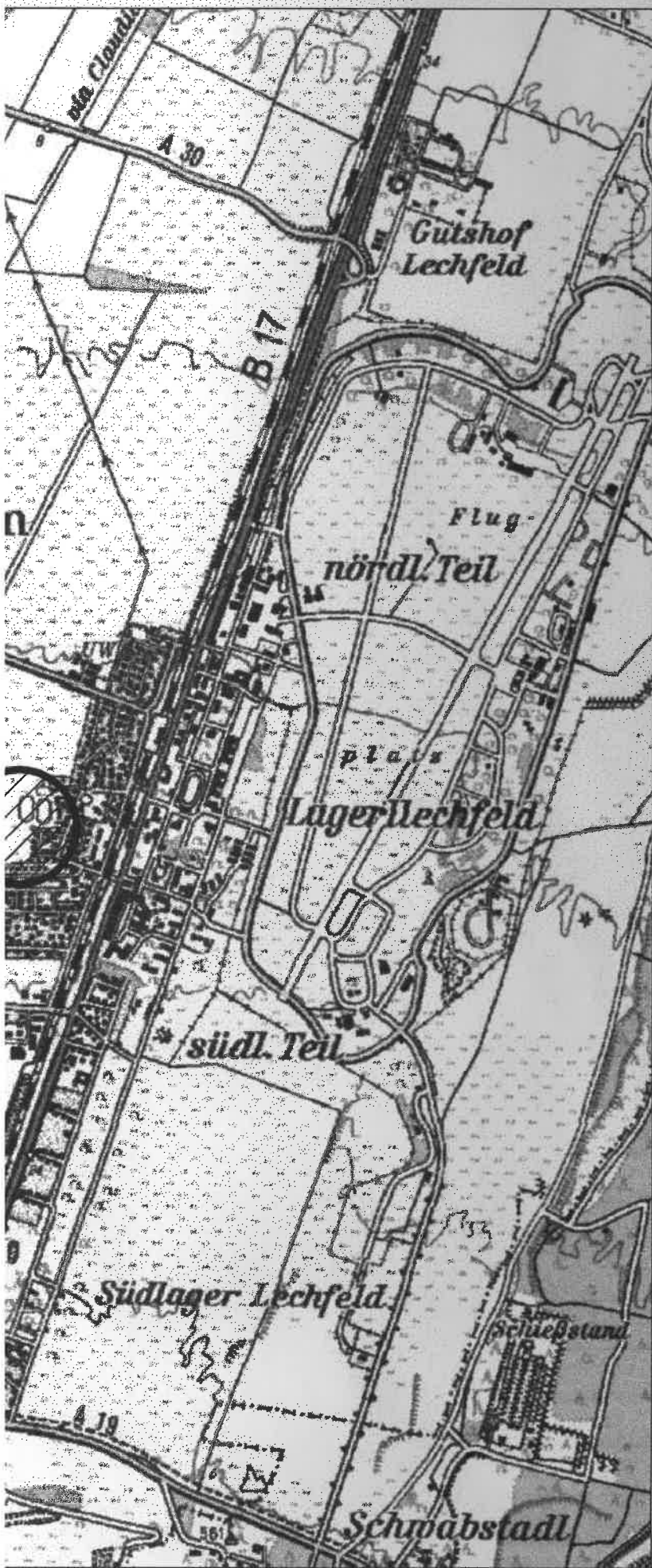
Böschung

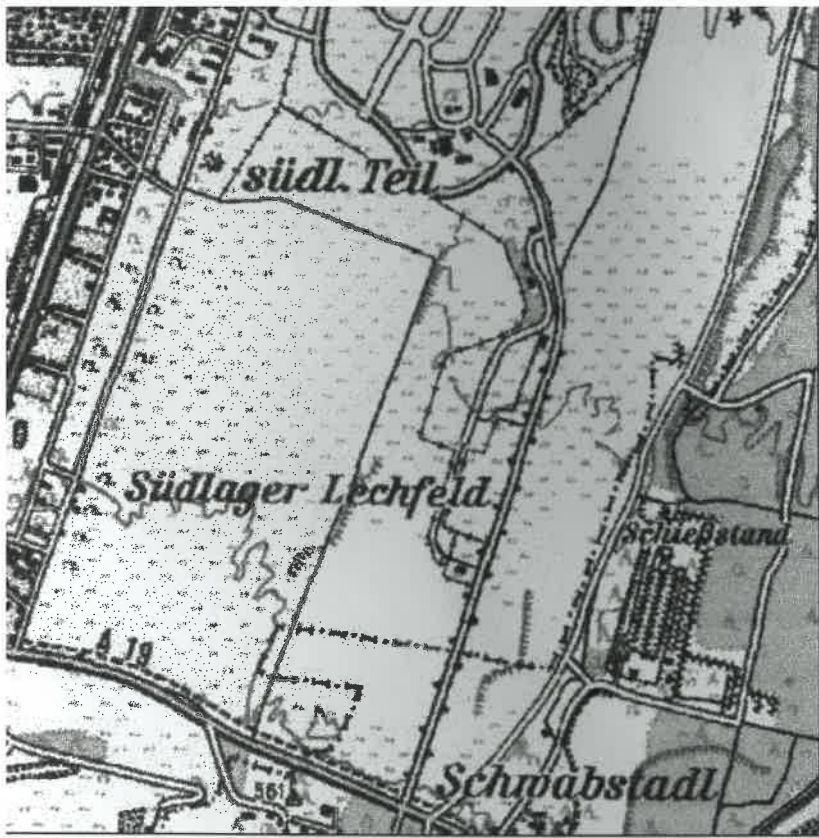
551.96

Höhenkote



Angrenzender Bebauungsplan mit Bezeichnung
BEBAU Nr. L 16 - 1. Änderung
BEBAU Nr. L 10
BEBAU Nr. L 9





B) HINWEISE UND NACHRICHTLICHE ÜBERNAHMEN

	bestehende Grundstücksgrenzen
	Flurnummern
	bestehende Hauptgebäude
	bestehende Nebengebäude
	Böschung
	Höhenkote
	Angrenzender Bebauungsplan mit Bezeichnung BEBAU Nr. L 16 - 1. Änderung BEBAU Nr. L 10 BEBAU Nr. L 9

Der Bebauungsplan besteht aus:

Teil A:	- Planzeichnung	M 1 : 1000
	- Übersichtsplan	M 1 : 25000
	- Auszug aus FLNP	M 1 : 5000
	- Zeichenerklärung	
	- Verfahrensvermerke	
Teil B:	- textliche Festsetzungen	
Teil C:	- Begründung (gemäß § 9 Abs. 8 BauGB)	