

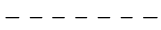
C) HINWEISE UND NACHRICHTLICHE ÜBERNAHMEN



Gemarkungsgrenze



bestehende Grundstücksgrenze



geplante Grundstücksgrenze

779

Flurnummer




bestehende Hauptgebäude



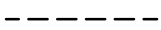
bestehende Nebengebäude

× 543,38

Geländehöhe - Höhenpunkte OK natürliches Gelände NN



Lärmschutzbereich Militärflugplatz - Zone B



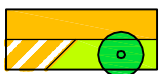
Bauverbotslinie an der B 17 / Kr A 30



Baubeschränkungslinie zur B 17



Höhenlinie



mögliche Unterteilung der Verkehrsflächen:
(Fussweg, Parken, Grünstreifen, Fahrbahn, Bankette usw.)



- Rad- und Fußweg



Grenze des räumlichen Geltungsbereiches des angrenzenden
Bebauungsplanes:
- Gemeinde Kleinaitingen Bebau Nr. 8 "Nördlich der Kreisstraße A 30"